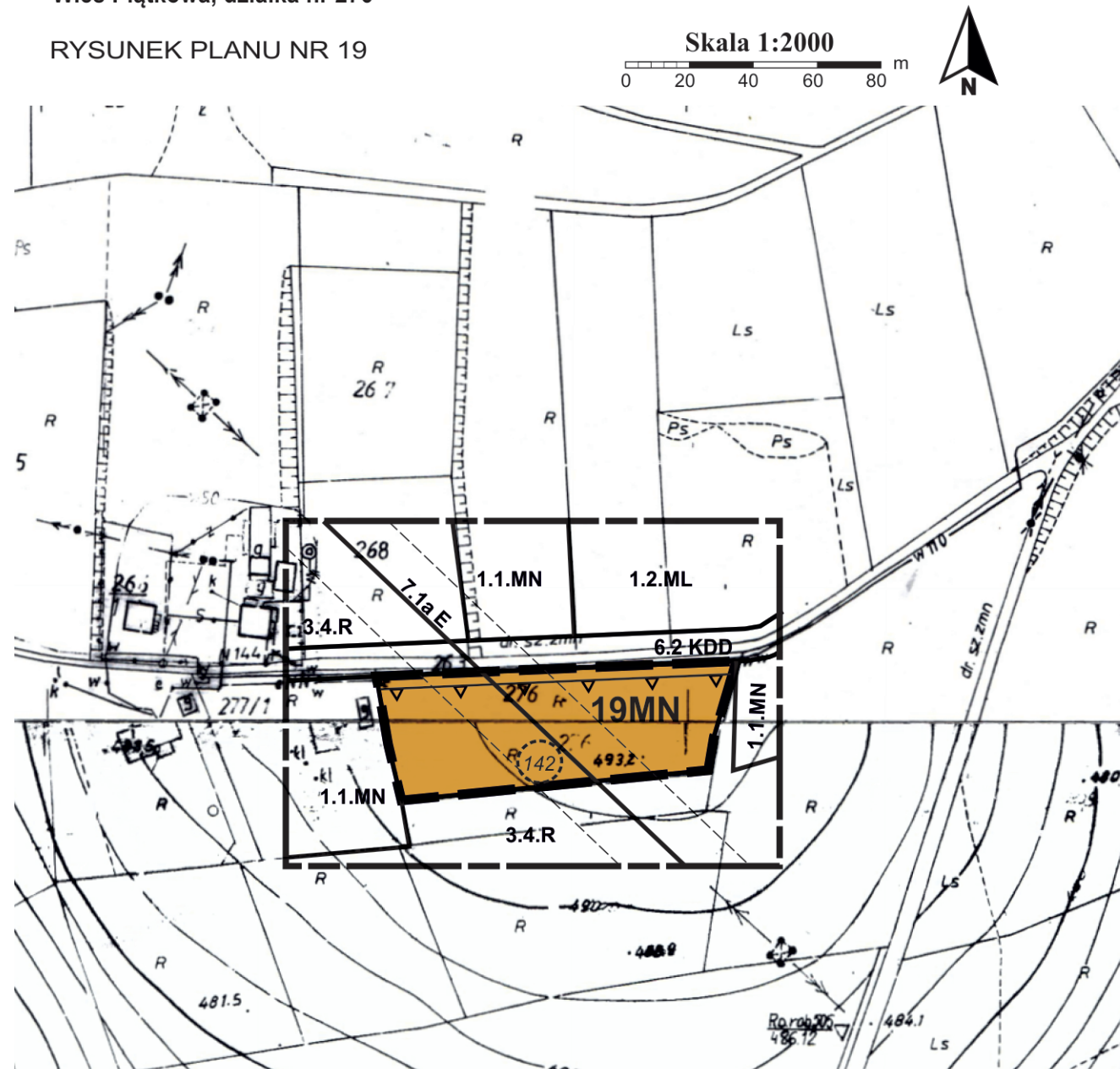


ZMIANA MIEJSCOWYCH PLANÓW ZAGOSPODAROWANIA PRZESTRZENNEGO W GMINIE CHEŁMIEC

Załącznik Nr 19 do uchwały Nr
Rady Gminy Chełmec z dnia

Wieś Piątkowa, działka nr 276

RYSUNEK PLANU NR 19



Oznaczenia inne informacyjne

1.2.ML
1.1.MN
3.4.R
6.2.KDD
7.1a.E

Linie rozgraniczające tereny o różnym przeznaczeniu oraz symbole identyfikacyjne terenów o różnym przeznaczeniu lub różnych zasadach zagospodarowania wyznaczone w planie miejscowym - zlokalizowane poza obszarem objętym planem

LEGENDA



Granica analizowanego otoczenia

Ustalenia planu




Granica obszaru objętego planem



Linie rozgraniczające tereny o różnym przeznaczeniu lub różnych zasadach zagospodarowania



19MN Teren zabudowy mieszkaniowej jednorodzinnej



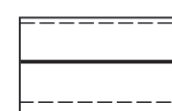
Nieprzekraczalna linia zabudowy

Oznaczenia wynikające z przepisów odrębnych



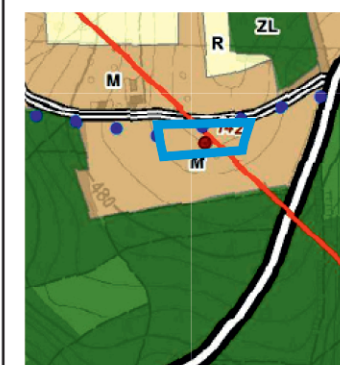
Stanowisko archeologiczne

Elementy informacyjne



Istniejąca linia elektroenergetyczna wysokiego napięcia wraz ze strefą techniczną

Wrys ze studium uwarunkowań i kierunków zagospodarowania przestrzennego gminy Chełmec uchwalonego uchwałą nr XV/294/2020 Rady Gminy Chełmec z dnia 20.01.2020r. z późn. zm.



LEGENDA:

M

Tereny zabudowy mieszkaniowej

R

Tereny rolne

ZL

Tereny lasów

—

Sieć elektroenergetyczna wysokich napięć

—

Drogi klasy lokalnej

—

Drogi klasy zbiorczej

●

Stanowisko archeologiczne

Obszar objęty planem

Źródło pochodzenia mapy: państwowy zasób geodezyjny i kartograficzny prowadzony przez Starostę Nowosądeckiego.

Układ współrzędnych mapy ETRS89/POLAND CS 2000 ZONE 7 ID EPSG: 2178